









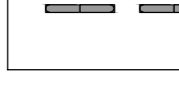
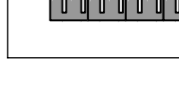
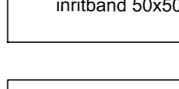





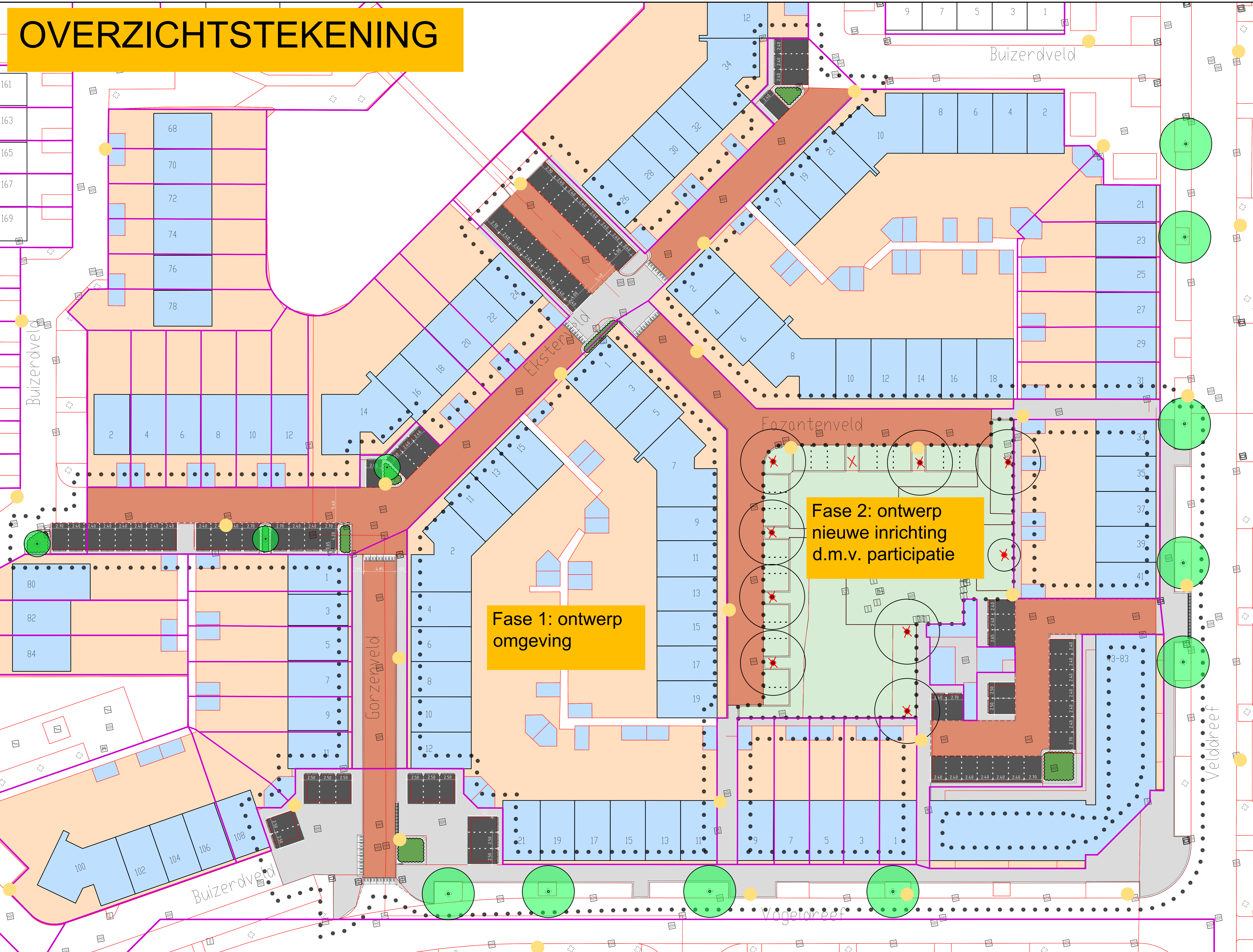


OVERZICHTSTEKENING

Legenda Fazantenveld


-  kadastrale percelen
-  eigen terrein
-  lage vakbeplanting
-  vlak gras
-  bestaande bomen
-  nieuwe bomen
-  voetpad tegels 30x30cm grijs nieuw
-  rijweg bss 21x10,5x8cm donkergrijs nieuw
-  verlaagde band
-  parkeren bss zwart, met parkeermarkering bss wit hoh. 2.40-2.50
-  stootbanden met haakse hoeken (0.89x0.20x0,18)
-  verkeersdrempel 100x100/50x12/20, sinus 8
-  inritband (blokken) 50x50
-  inritband (blokken) 50x80
-  projectgrens
-  gerooide bomen: 1
-  te rooien bomen: 10
-  bestaande verlichting



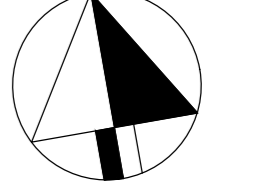
Fase 1: ontwerp omgeving

Fase 2: ontwerp nieuwe inrichting d.m.v. participatie

Gebied	Parkeerbalans
Fazantenveld	
bestaand	20 parkeerplaatsen
nieuw (voorbeeld a en b)	min. 20 parkeerplaatsen max. 26 parkeerplaatsen
Omgeving	
bestaand	72 parkeerplaatsen
nieuw	72 parkeerplaatsen



Gemeente
Zoetermeer
Stad
Stadsbeheer (GB)



Stadhuisplein 1
Postbus 15
2700 AA Zoetermeer
Telefoon 079 - 14079
Fax 079 - 346926

getekend: B. Janson
gewijzigd: 28-09-2021
schaal: 1:200
gecontroleerd:
akkoord:
formaat: A0
volgnummer:
bladnummer:
bestelnummer:
file:

Deze tekening heeft geen juridische werking, zodat daarvan geen rechten onttrokken kunnen worden. Wijzigingen voortbouwen.