
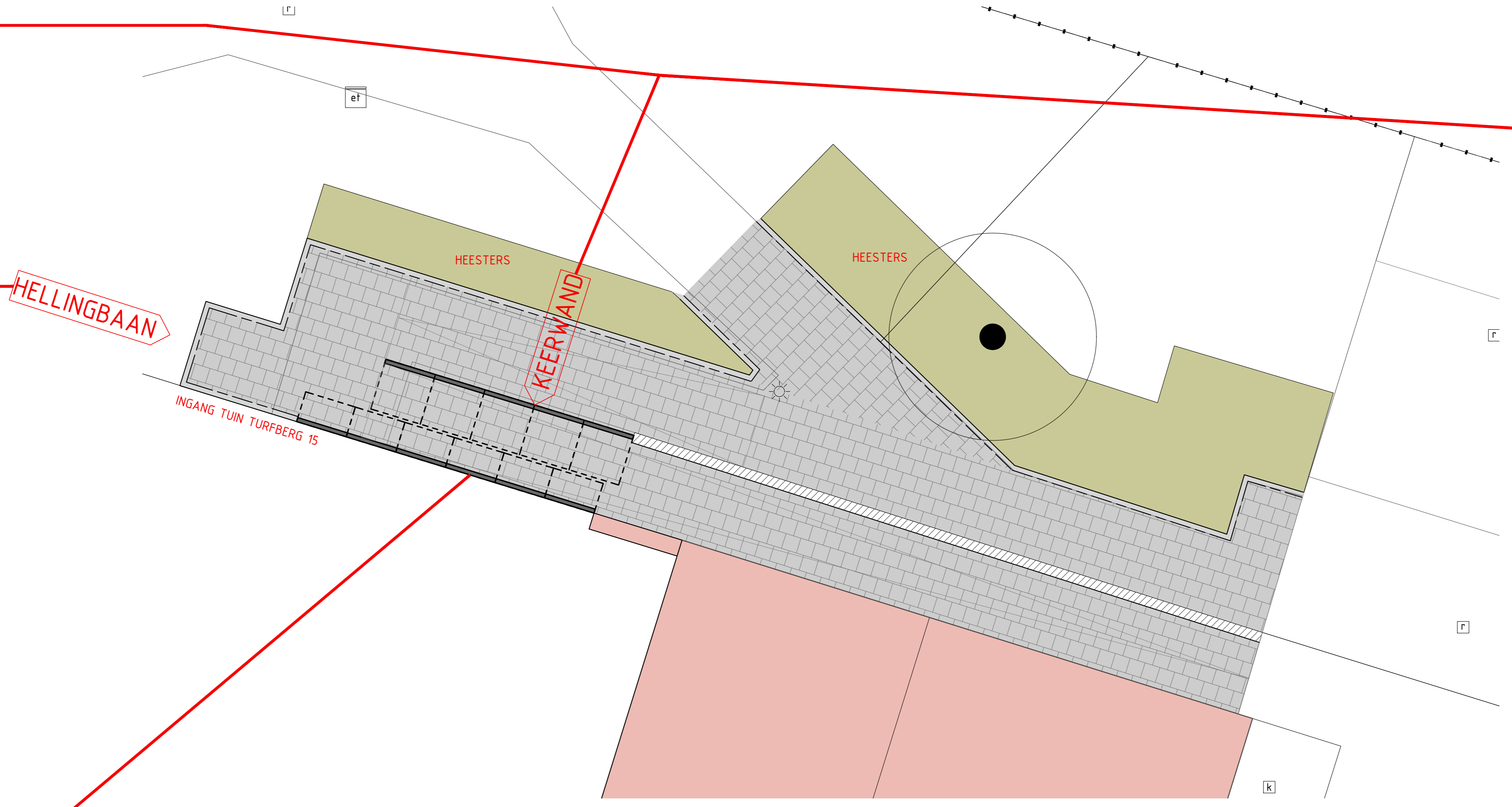


DOORSNEDE EN AANZICHT KEERWAND MET HOUTEN DEKSLAAF

SCHAAL 1:20




VOORBEELD HELLINGBAAN MET KEERWAND INCLUSIEF HOUTEN DEKSLAAF

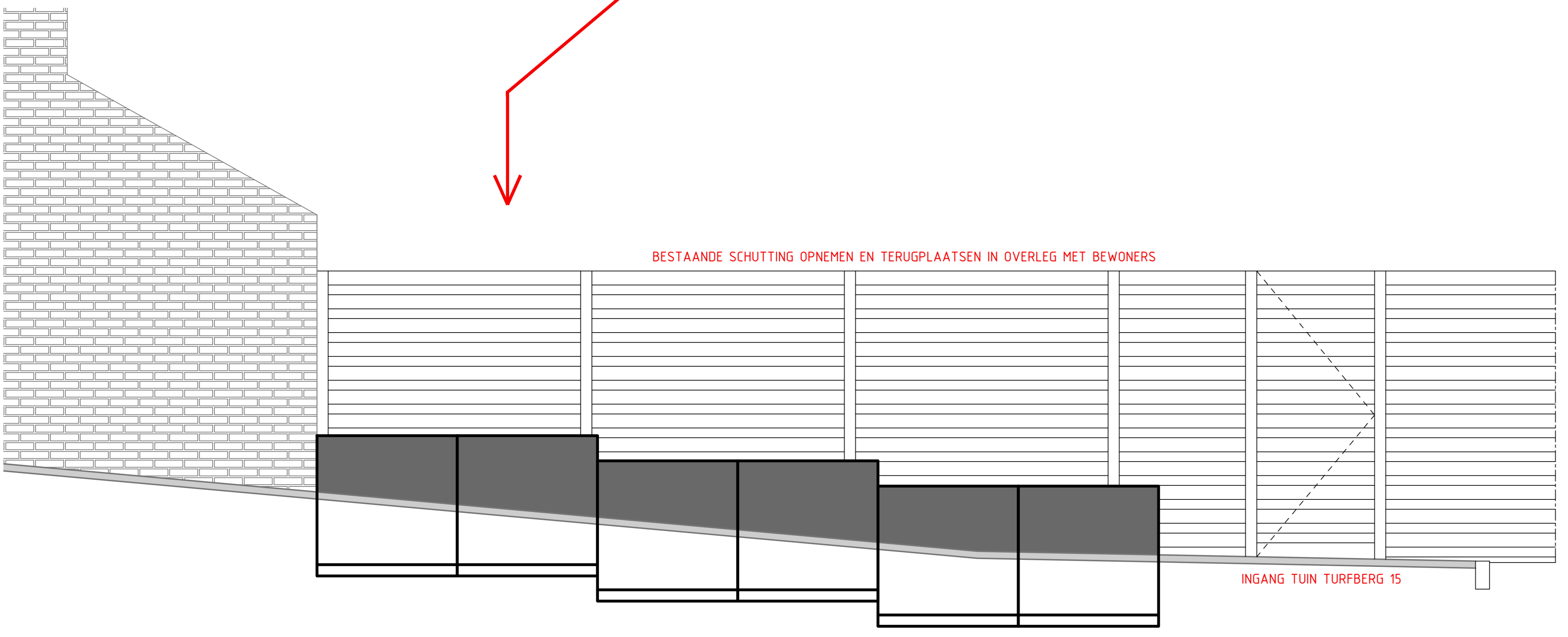


LOCATIE B-07 T.P.V. TURFBERG 15 - NIEUWE SITUATIE

SCHAAL 1:50



VOORBEELD KEERWAND INCLUSIEF HOUTEN DEKSLAAF



BESTAANDE SCHUTTING OPNEMEN EN TERUGPLAATSEN IN OVERLEG MET BEWONERS

INGANG TUIN TURFBERG 15

DOORSNEDE EN AANZICHT KEERWAND GRENZEND AAN TUIN TURFBERG 15

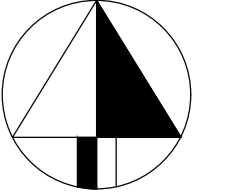
SCHAAL 1:20




OVERZICHT LOCATIES

SCHAAL 1:2000

Maten in meters, tenzij anders vermeld
 Materiaalmaten in mm, tenzij anders vermeld
 Peilmaten in meters
 t.o.v. N.A.P., tenzij anders vermeld
 Diameters in mm, tenzij anders vermeld



 <p>Gemeente Zoetermeer Stad Stadsbeheer (GB)</p>	<p>Stadhuisplein 1 Postbus 15 2700 AA Zoetermeer Telefoon 079 - 14079 Fax 079 - 346926</p>
	<p>getekend: JB gewijzigd: 14-12-2020 datum: 1:50 / 1:20 schaal: EvM gecontroleerd: 01 formaat: A0 volgnummer: 01 bladnummer: 01 bestelnr. nr: file:</p>
<p>Meerzicht Reconstructie Dekkenplan, gebied B, rond de Turfberg Gebied B07 Nabij TURFBERG 15</p>	

Deze tekening heeft geen juridische werking, zodat daarop geen rechten voortvloeien kunnen worden. Vrijzorgen voorhouden.