



BEHEERVISIE WILHELMINAPARK ZOETERMEER

Peter Verkade
LANDSCHAPSARCHITECT

Project: Beheervisie Wilhelminapark Zoetermeer
Status: Definitief

Opdrachtgever: Gemeente Zoetermeer
Datum: 10 december 2020

INHOUD

Inleiding	3	Heestervakken Julianalaan, park en monument	
		- aandachtspunten	24
		- beheervisie	27
Deel 1: Vroeger en nu	4	Waterhuishouding	
Schetsontwerp Bijhouwer	5	- aandachtspunten	28
Historische beelden	6	- beheervisie	28
Huidige situatie	7		
Vergelijking huidige situatie met schetsontwerp	8	Gazon, oevers, water en kade	
Oorspronkelijk beplantingsplan	9	- aandachtspunten	29
		- beheervisie	31
Boomstructuur		Verhardingen	
- ontwerp	10	- aandachtspunten	32
- verschillen in 2020	11	- beheervisie	33
Bomenoverzicht		Monument	
- in 2020	12	- aandachtspunten	34
- kwaliteitsbeoordeling/toekomstverwachting	13	- beheervisie	35
Groenstructuur		Verlichting, meubilair en hekwerken	
- ontwerp	14	- aandachtspunten	36
- verschillen in 2020	15	- beheervisie	38
Padenstructuur - verschillen in 2020	16	Brug Julianalaan	
Zitplekken - verschillen in 2020	17	- aandachtspunten	39
		- beheervisie	40
Deel 2: Beheervisie	18	Tienjarenplan	41
Eindbeeld	19	Jaaroverzicht maatregelen	42
Bomen park en Julianalaan		Deel 3: Verbeelding	44
- aandachtspunten	20	Entree Julianalaan	45
- beheervisie	21	Doorloop Dorpsstraat	48
Heestervakken oost- en westzijde		Julianalaan	51
- aandachtspunten	22		
- beheervisie	23		

INLEIDING

Wilhelminapark

Het Wilhelminapark ligt in het Dorp, het historische centrum van Zoetermeer. Het park is bijna 70 jaar oud en is daarmee het oudste park van Zoetermeer. De historische waarden worden zeer gewaardeerd. Het park is destijds aangelegd als wandelpark én herdenkingspark aan de oorlog. Ook nu zijn dit nog steeds de belangrijkste functies.

Probleemstelling

De toekomstbestendigheid van het park op de lange termijn dreigt in het geding te komen. Door de jaren heen zijn al verschillende bomen en beplantingen ad hoc vervangen. Door veranderende inzichten in beheer krijgt het park niet het beheer waar het eigenlijk om vraagt. Ook zijn recente ingrepen niet vormgegeven in het gedachtengoed van het originele parkontwerp.

Opgave: beheervisie

Met het meer op leeftijd raken van dit park en met de bomen die in hun laatste levensfase geraken is het tijd voor een beheervisie waarin meer planmatig de geleidelijke vervanging van bomen en plantvakken is vastgelegd. De beheervisie borgt de kwaliteit van het park voor de toekomst.

Het historische karakter van het Dorp in het algemeen en het Wilhelminapark in het bijzonder is onderscheidend in Zoetermeer. Een belangrijk uitgangspunt is dat de beheervisie primair gebaseerd is op het oorspronkelijke ontwerp. Aanvullend worden meegenomen de huidige beheerinzichten (van de Gemeente Zoetermeer) en de huidige functies en het gebruik.

De beheervisie wordt gefaseerd uitgevoerd in de periode tussen 2020 – 2030. In ca tien jaar wordt dus toegewerkt naar de gewenste inrichting en het beheer van het park. In de beheervisie wordt een voorstel gedaan voor de volgorde van de beheermaatregelen.

Participatie

Via 'doemee' is aan omwonenden en betrokkenen gevraagd om mee te denken over het beheer van het Wilhelminapark. Een belangrijke conclusie is dat de opgave, om het historische karakter van het park te koesteren, zeer breed wordt gedeeld. De resultaten van deze participatie zijn verwerkt in de beheervisie.

Leeswijzer

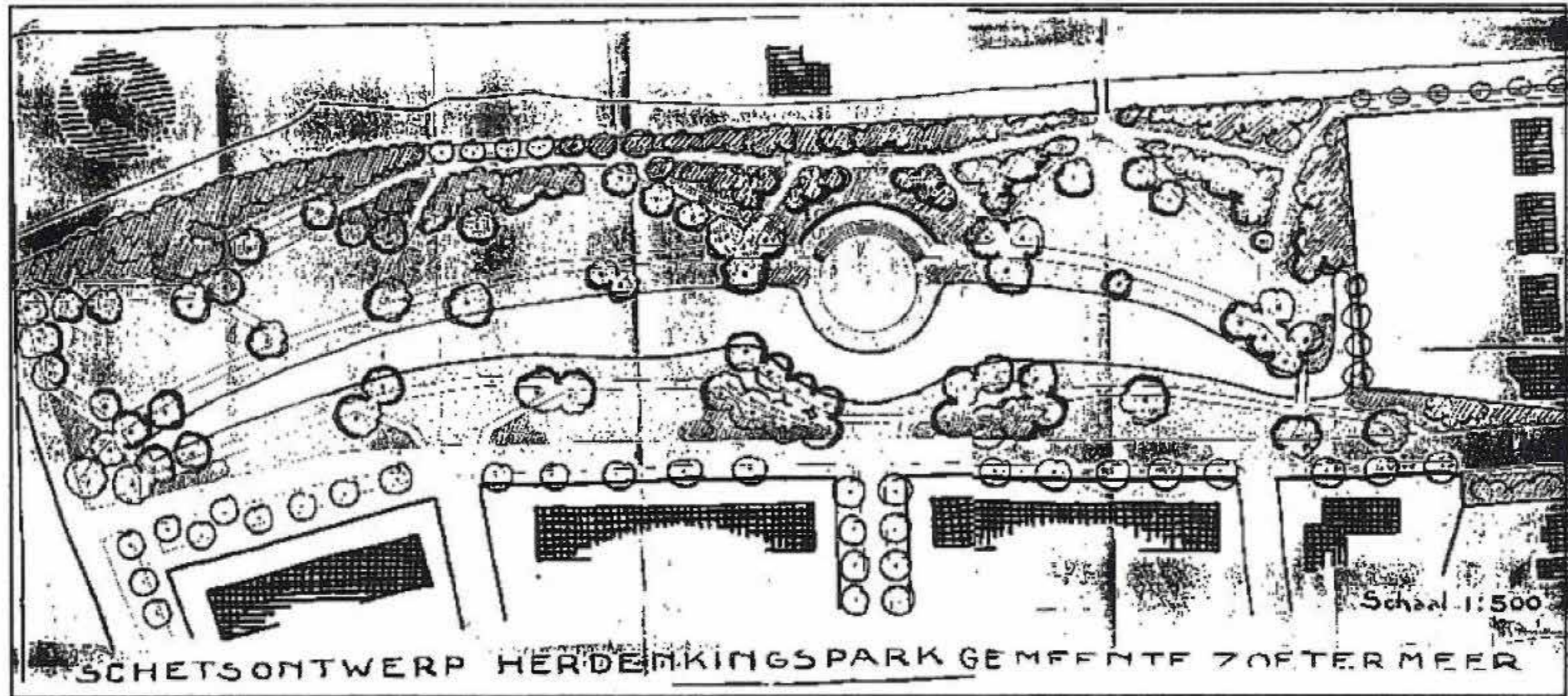
De beheervisie bestaat uit drie delen:

- Deel 1: Vroeger en nu
- Deel 2: Beheervisie
- Deel 3: Verbeelding

In deel 1 worden historische afbeeldingen getoond van het parkontwerp, het beplantingsplan en oude foto's. Vervolgens wordt het huidige Wilhelminapark vergeleken met het originele parkontwerp. De overeenkomsten en verschillen worden inzichtelijk gemaakt voor de onderdelen bomen, heestervakken, paden en zitplekken.

In deel 2 wordt de beheervisie beschreven. De vergelijking tussen vroeger en nu resulteert in aandachtspunten voor het beheer en de inrichting. Deze zijn aangevuld met de uitkomsten van de participatie met omwonenden en betrokkenen. De aandachtspunten zijn vertaald in een beheervisie en -maatregelen. Ook hierbij is onderscheid gemaakt in de hoofdonderdelen van het park. Tenslotte is een tienjarenplan opgesteld waarbij de verschillende beheermaatregelen in ca 10 jaar tijd moeten resulteren in een toekomstbestendig, historisch park.

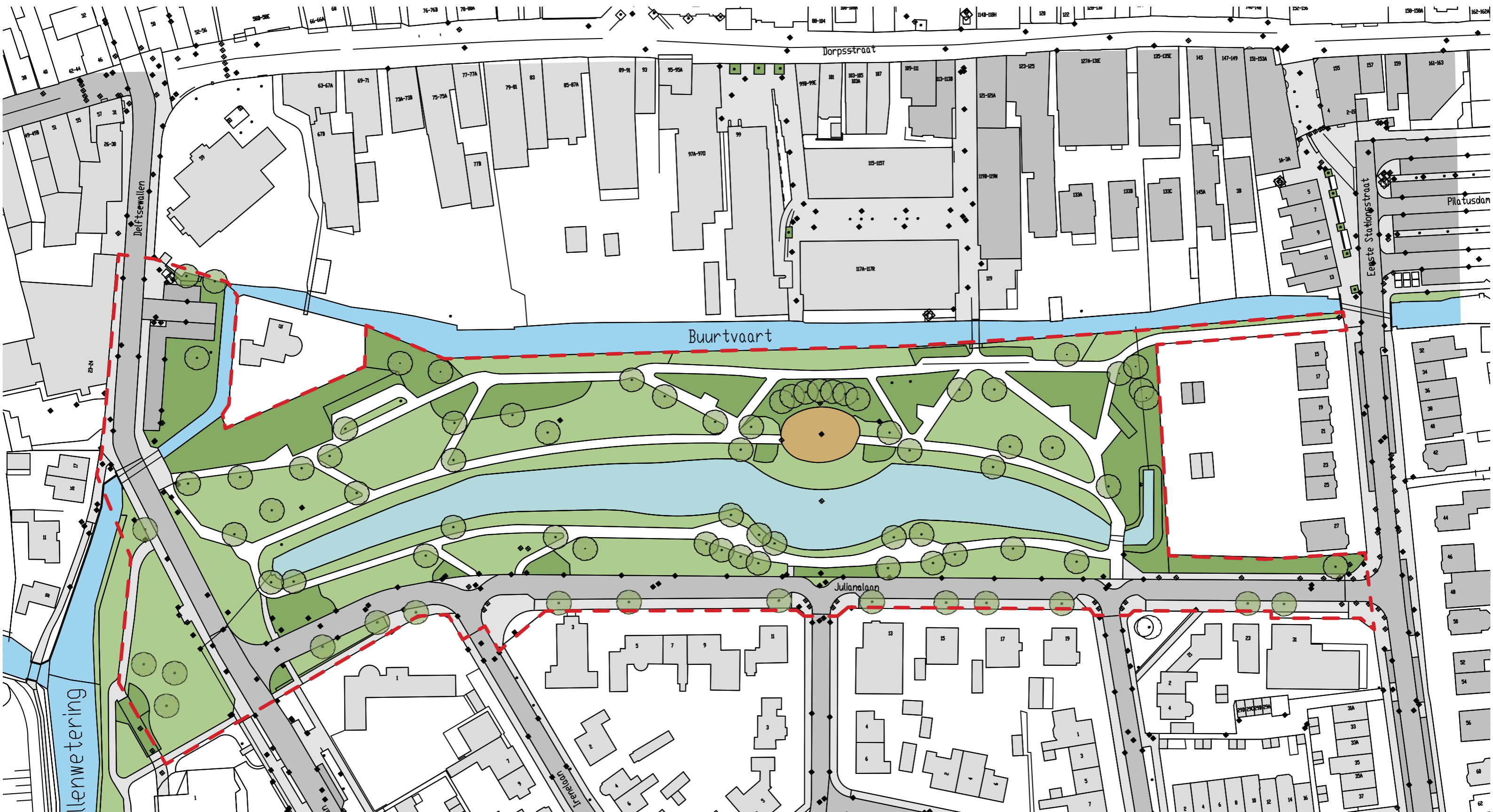
In deel 3 zijn drie visualisaties opgenomen. Via een fotomontage wordt inzichtelijk gemaakt hoe de huidige situatie via beheermaatregelen wordt omgevormd tot het beoogde wensbeeld.



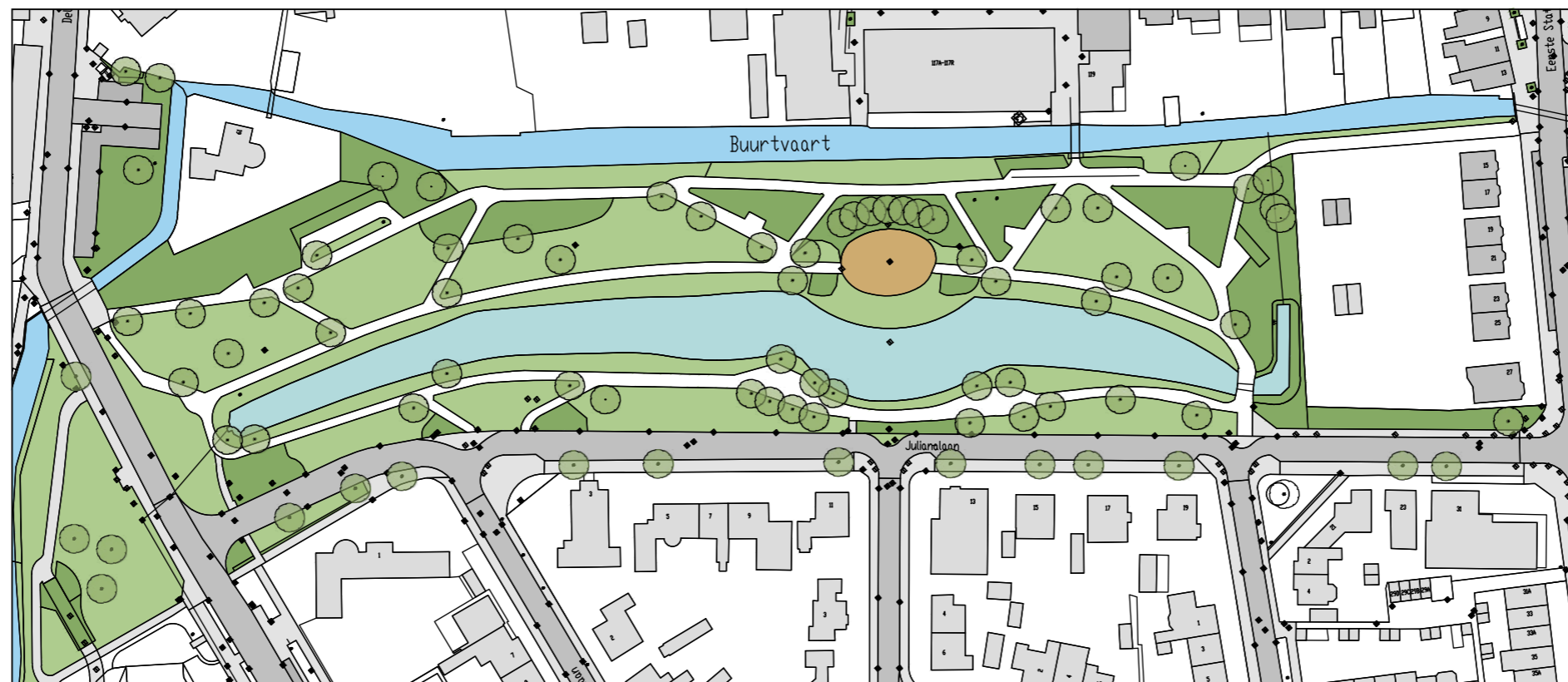
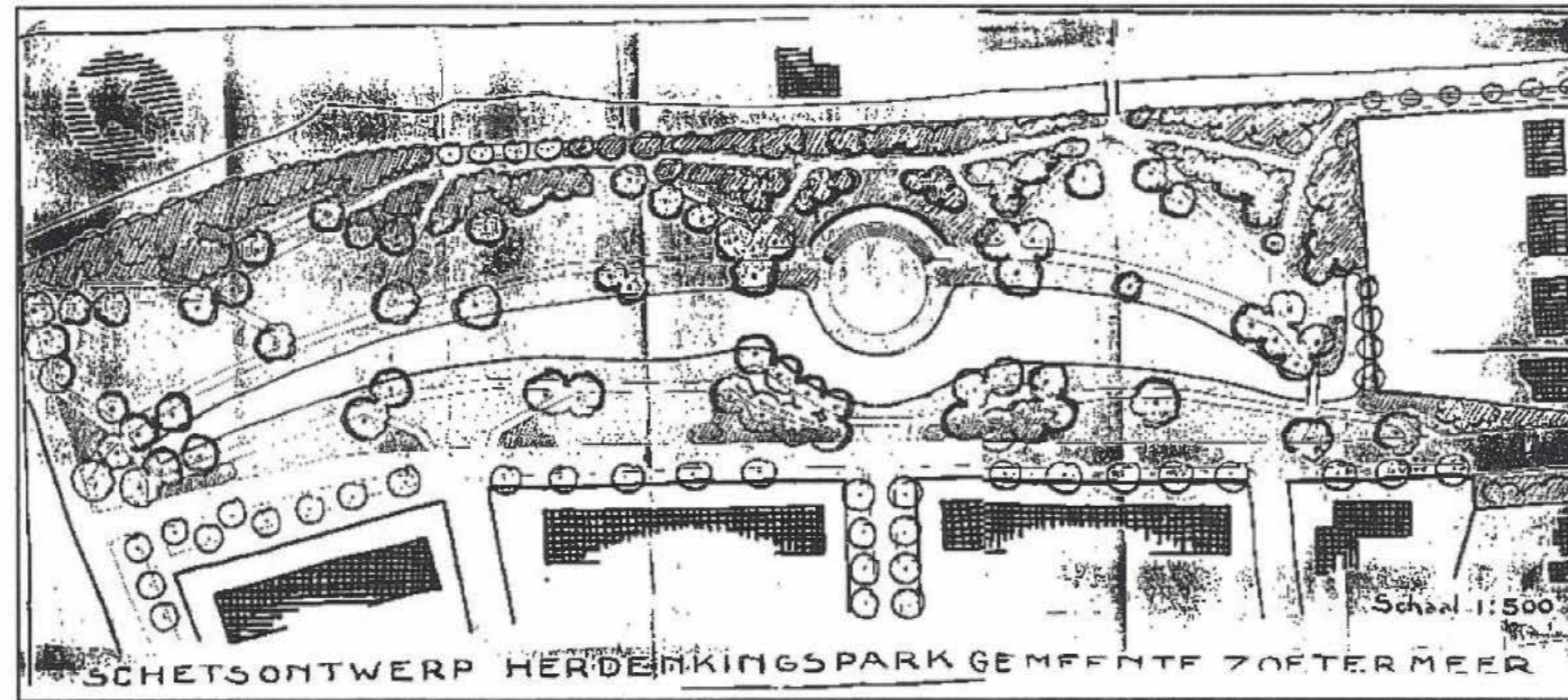
HISTORISCHE BEELDEN



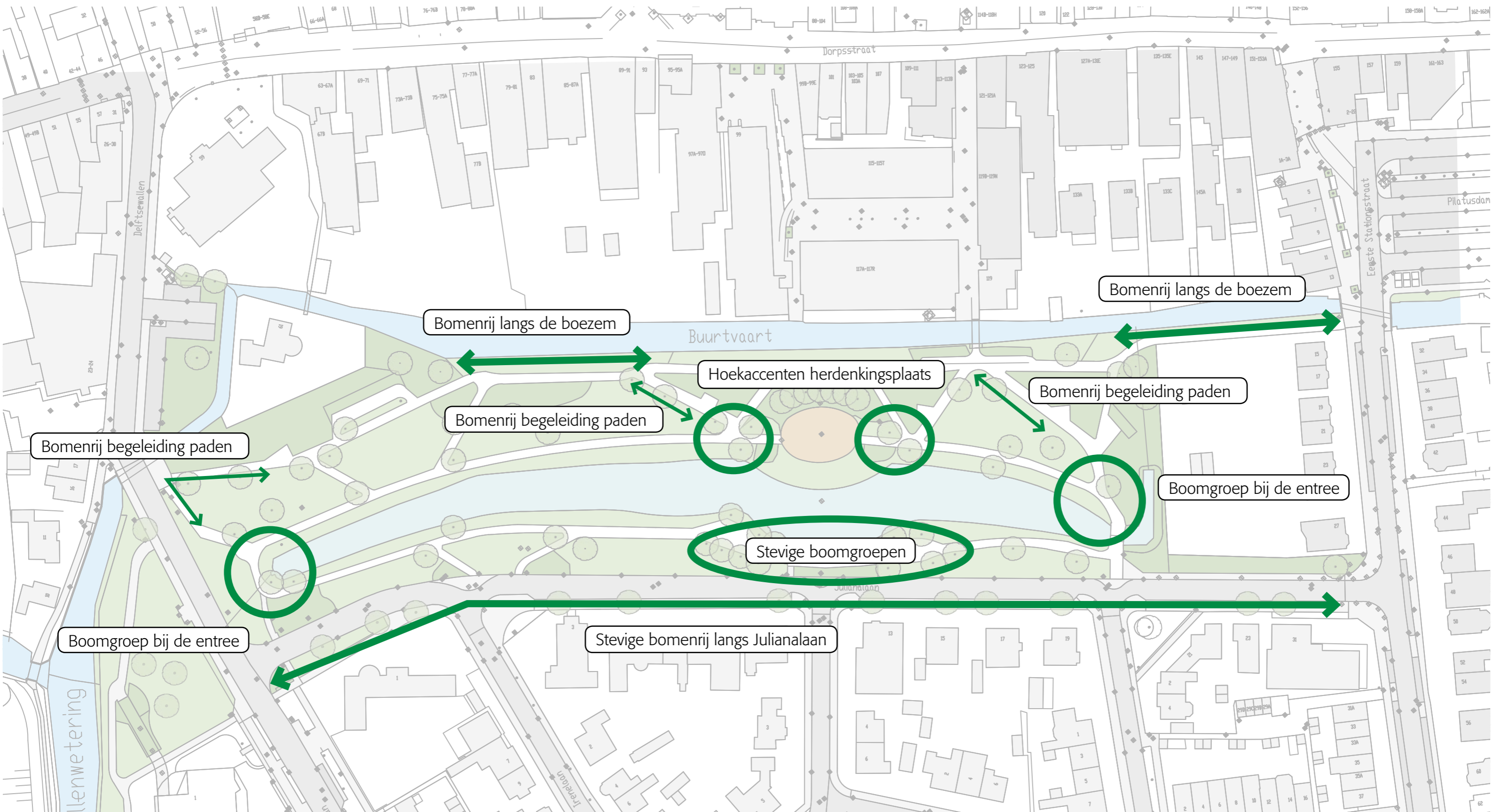
HUIDIGE SITUATIE



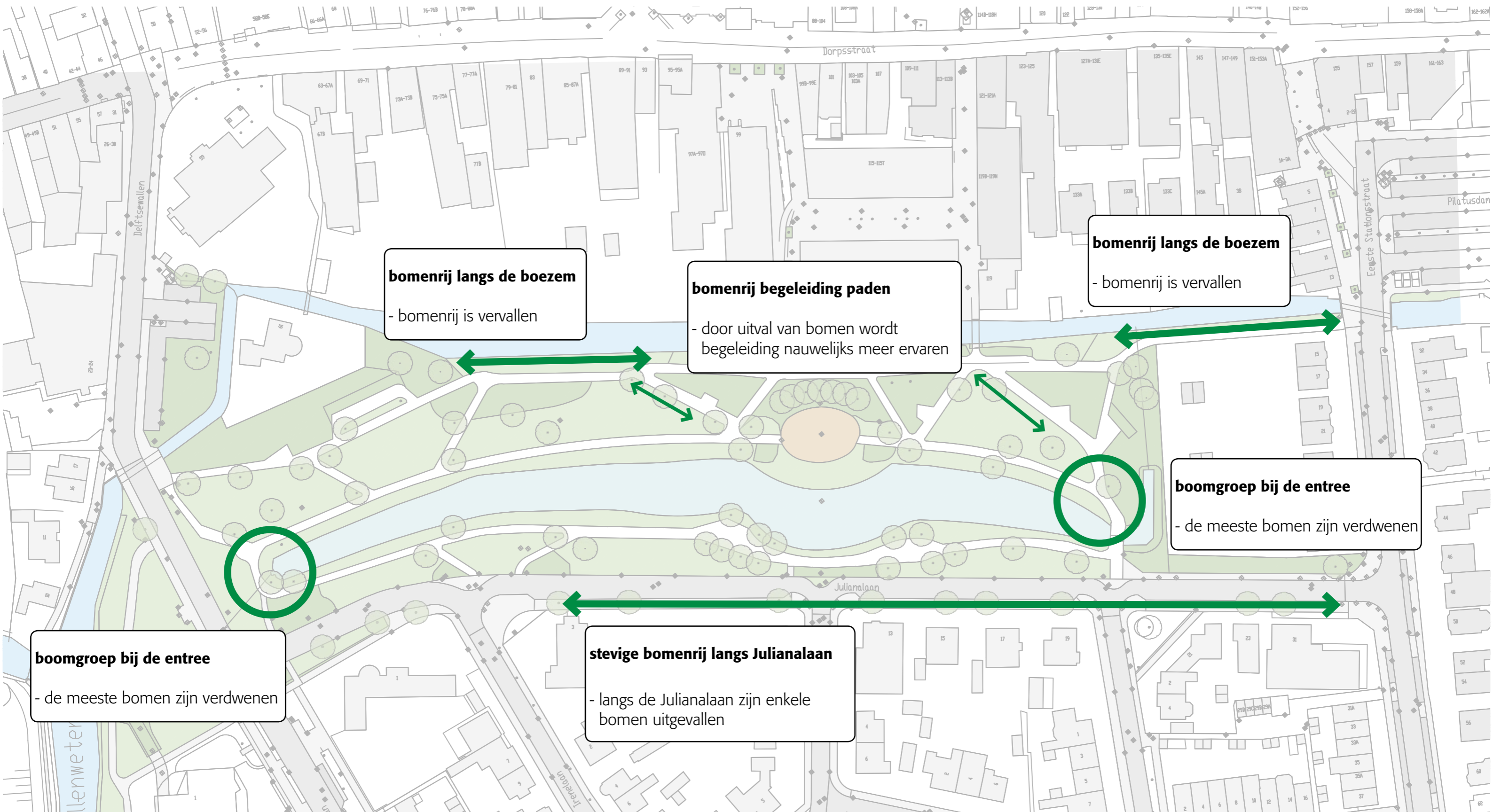
VERGELIJKING HUIDIGE SITUATIE MET SCHETSONTWERP



BOMENSTRUCTUUR - ONTWERP



BOMENSTRUCTUUR - VERSCHILLEN IN 2020



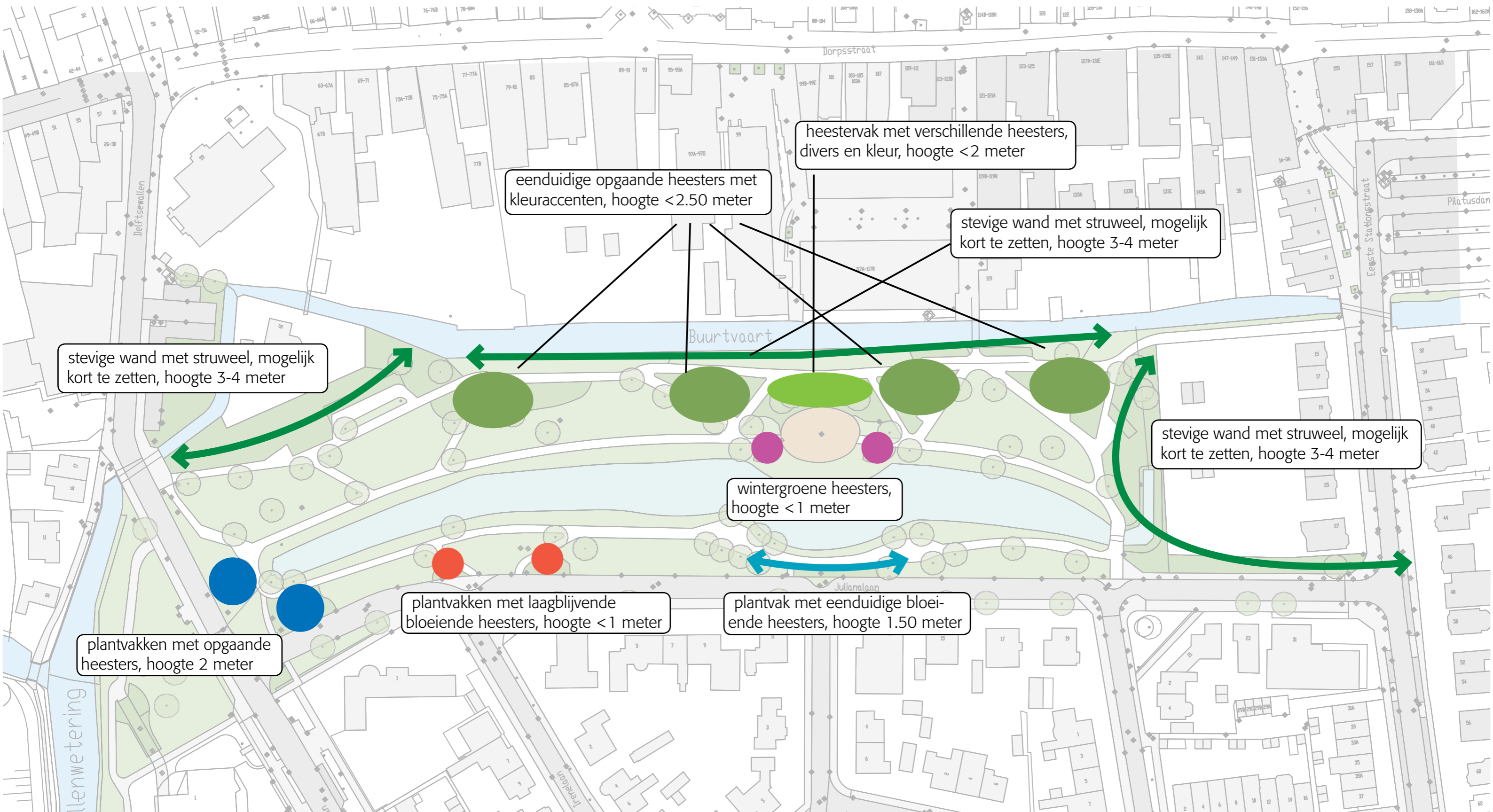
BOMENOVERZICHT - IN 2020



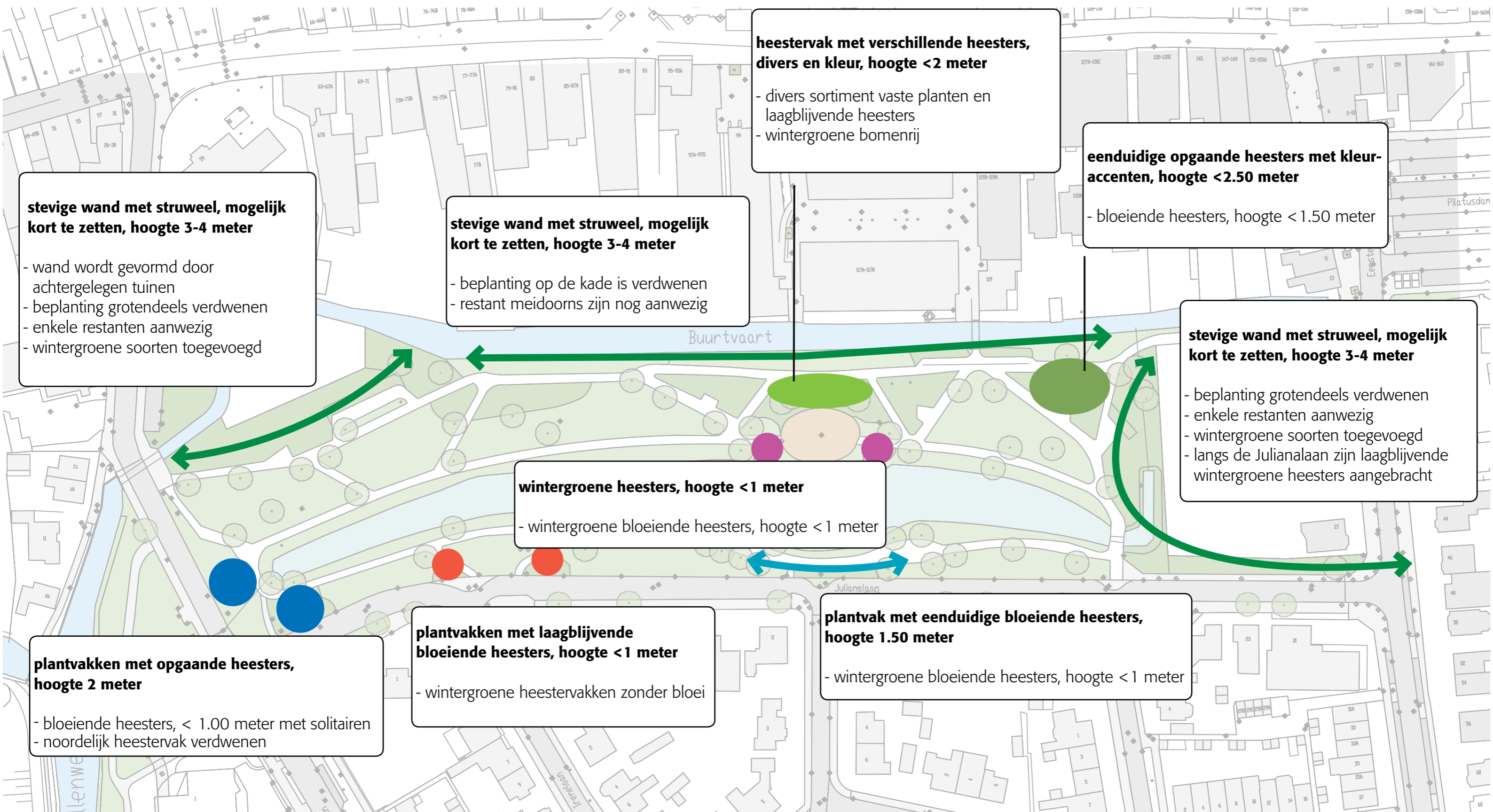
BOMENOVERZICHT - KWALITEITBEOORDELING/TOEKOMSTVERWACHTING



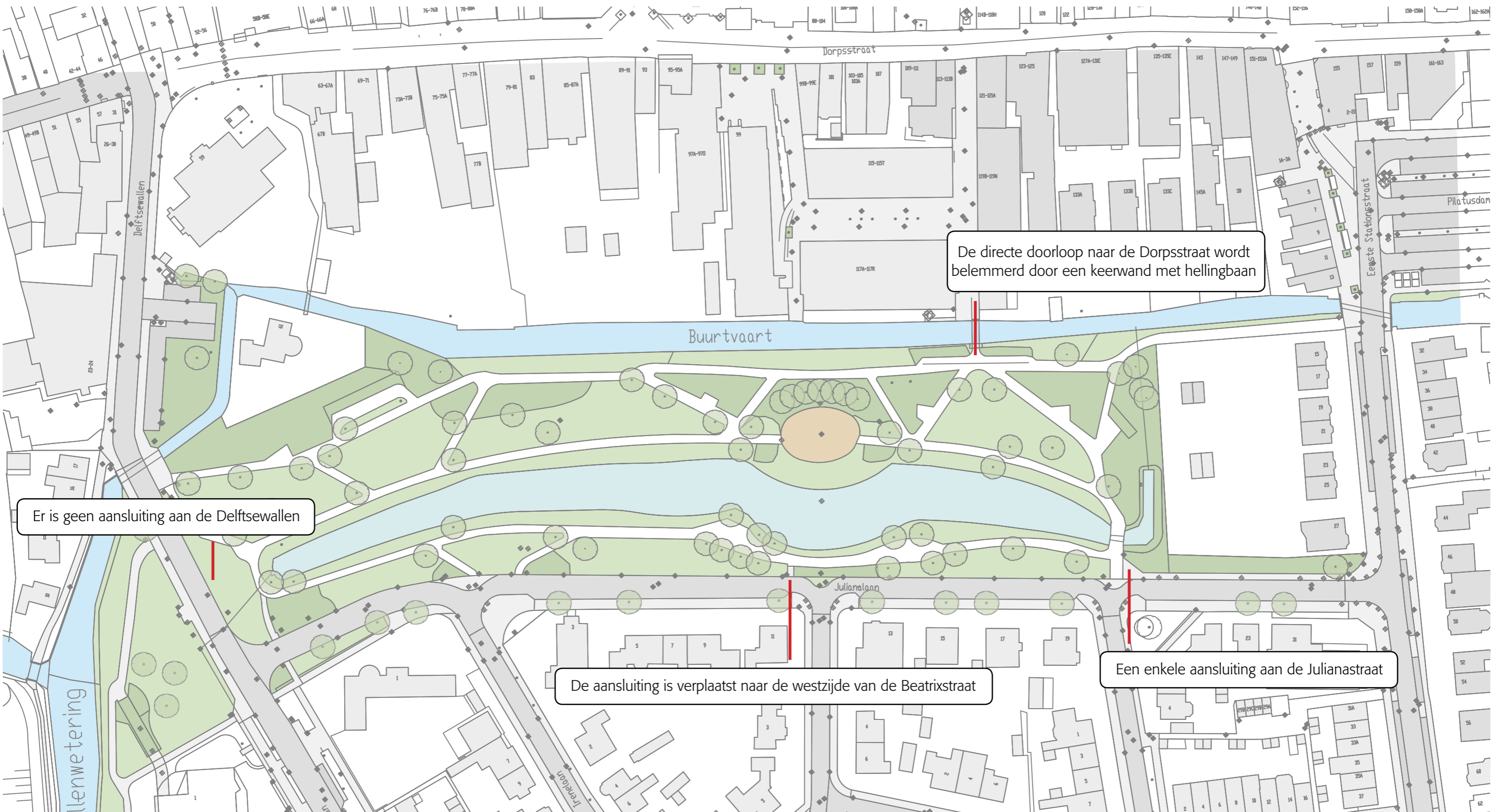
GROENSTRUCTUUR - ONTWERP



GROENSTRUCTUUR - VERSCHILLEN IN 2020



PADENSTRUCTUUR - VERSCHILLEN IN 2020



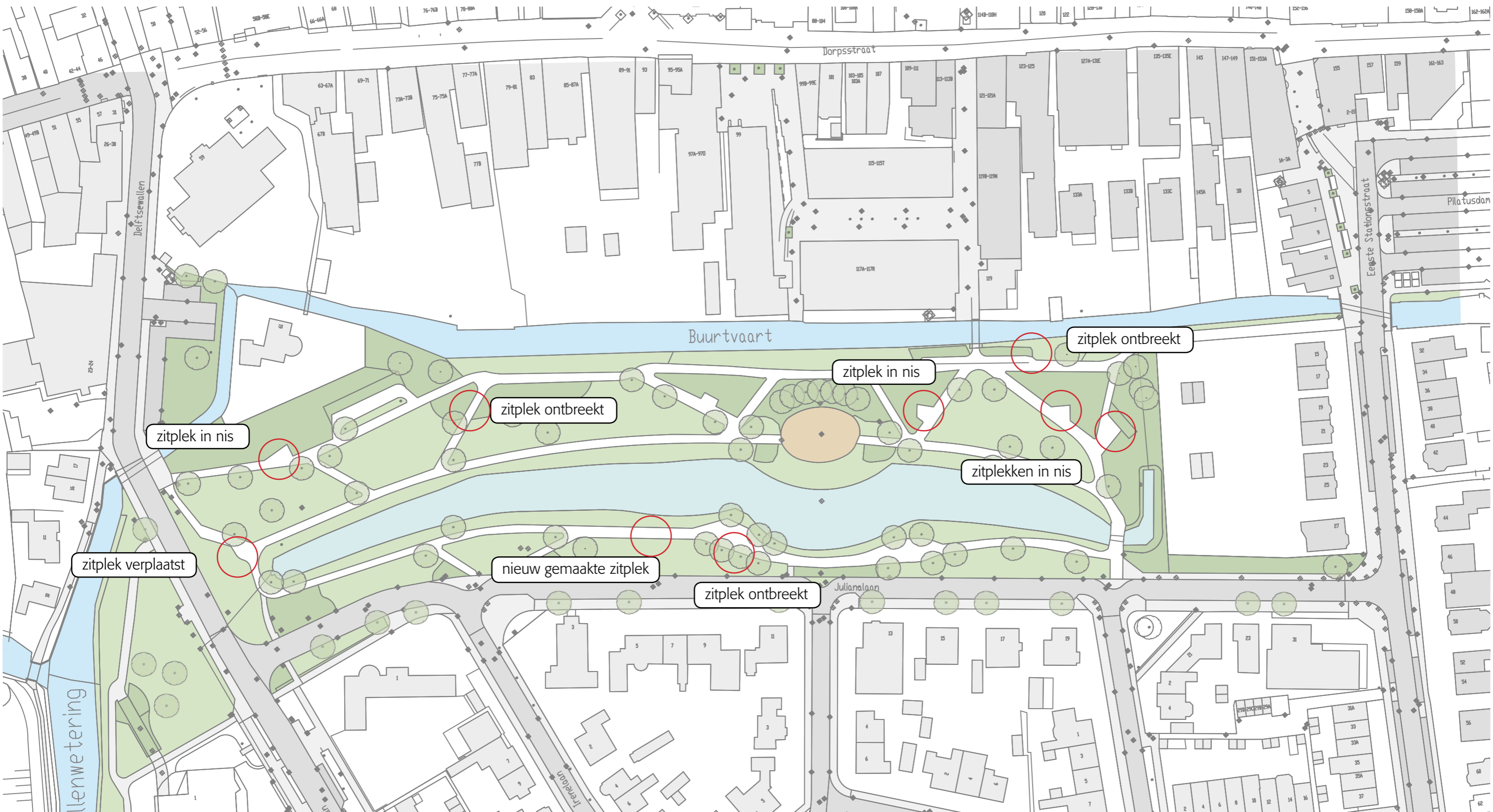
De directe doorloop naar de Dorpsstraat wordt belemmerd door een keerwand met hellingbaan

Er is geen aansluiting aan de Delftsewallen

De aansluiting is verplaatst naar de westzijde van de Beatrixstraat

Een enkele aansluiting aan de Julianastraat

ZITPLEKKEN - VERSCHILLEN IN 2020



EINDBEELD



BOMEN PARK EN JULIANALAAN - AANDACHTSPUNTEN



AANDACHTSPUNTEN

- Enkele structuren zijn weggefallen.
- Er zijn bomen niet conform ontwerp aangeplant.
- Koester de bestaande bomen.
- Niet preventief kappen.
- Houdt rekening bij nieuwe aanplant met de molenbiotoop.
- Takbreuk en ontnemen zonlicht in tuinen van omwonenden.
- Herplant oorspronkelijk ontwerp.

BOMEN PARK EN JULIANALAAN - BEHEERVISIE



BEHEERVISIE (B) EN MAATREGELEN (M)

- Alg: Bomen met monumentale status ● worden niet preventief verwijderd (beleid gemeente*).
- Alg: Behouden en monitoren van de bestaande bomen, bij uitval inboeten met een gelijkwaardige soort.
- (B/1) Behouden van de bestaande bomen, bij uitval inboeten met een boom met een ovale ronde kroon, hoogte 12-15 meter, verbeteren van de groeiomstandigheden.
- (M/1) Uitgevallen bomen inboeten en groeiomstandigheden verbeteren van huidige en nieuw te planten bomen.
- (B/2) Behouden van de bestaande bomen die niet conform het oorspronkelijk ontwerp zijn aangeplant, bij uitval niet inboeten.

- (B/3) Herstellen van boomstructuren conform het oorspronkelijk ontwerp.
- (M/3) Aanplanten van uitgevallen bomen.
- (B/4) Bomen verplanten naar oorspronkelijke locatie.
- (M/4) De Betula is vanwege de lokale groeiomstandigheden buiten de contour van het oorspronkelijk ontwerp geplaatst. Als de groeiomstandigheden het niet toelaten een boomgroep te vormen die conform het oorspronkelijk ontwerp is, dan kan er gezocht worden naar een alternatieve boomsoort met het gewenste beeld.
- (B/5) Behouden van bomen met een korte levensverwachting.
- (M/5) Monitoren van de boom, bij uitval de boom inboeten als onderdeel van een boomgroep.

* *Overzicht monumentale bomen Zoetermeer 2015, zoetermeer.nl*

HEESTERVAKKEN OOST- EN WESTZIJDE - AANDACHTSPUNTEN



AANDACHTSPUNTEN

- Oorspronkelijke beplanting is verdwenen. Enkele restanten zijn uitgegroeid tot bomen. Het beeld voldoet niet meer aan het beoogde wensbeeld.
- Planvreemde beplanting toegevoegd.
- Overmatige kruidengroei is aanwezig.
- Het plantvak zou het groene kader moeten vormen voor het park. Dit gebeurt echter door de achterliggende tuinen.
- Takbreuk geeft overlast en hoogte bomen ontnemen zonlicht in tuinen van omwonenden.
- Inkijk in de achtertuinten doet afbreuk aan de parkbeleving.
- Plantvak doet met enige regelmaat dienst als openbaar toilet.

HEESTERVAKKEN OOST- EN WESTZIJDE - BEHEERVISIE



BEHEERVISIE

- (B) Herstellen eenduidig heestervak met inheemse beplanting en creëren van een wand van circa 3 tot 4 meter hoogte, waarbij enige afstand van het pad dient te worden gehouden, door een lagere soort te kiezen, ten behoeve van sociale veiligheid.
- (M) Verwijderen van planvreemde beplanting en aanplanten van inheemse beplanting.
- (B) Behouden van de bomen.
- (M) Monitoren van de bomen. Bij uitval worden de bomen niet ingeboet.
- (B) Plantvakinrichting mag geen onoverkomelijke hinder opleveren voor omwonenden.
- (M) Monitoren en zonodig beheermaatregelen uitvoeren.
- (B) Verwijderen van ongewenste kruidengroei.
- (M) Intensief beheren van ongewenste kruidengroei.

HEESTERVAKKEN (JULIANALAAN) - AANDACHTSPUNTEN



AANDACHTSPUNTEN

- Kleurrijke bloeiende heesters hebben plaatsgemaakt voor wintergroene heesters.
- Kale plekken in de plantvakken.
- Het centrale 'opgaande' heestervak aan de Julianalaan tegenover het monument heeft plaatsgemaakt voor laagblijvende wintergroene bloeiende heesters. Het decor in relatie tot het monument is hierdoor afgezwakt waardoor de ruimte 'wegloopt'.
- Smalle grasstrook tussen plantvak en pad heeft weinig toegevoegde waarde.

HEESTERVAKKEN (PARK) - AANDACHTSPUNTEN



AANDACHTSPUNTEN

- Eenduidige heestervakken zijn door de tijd omgevormd in vakken 'bosplantsoen' met diverse soorten.
- De hoge heesters kunnen invloed hebben op de sociale veiligheid.
- Kale plekken in de plantvakken.
- Bochten worden afgesneden waardoor de beplanting is verdwenen.
- Overmatige kruidengroei aanwezig.

BEPLANTING MONUMENT - AANDACHTSPUNTEN



AANDACHTSPUNTEN

- Vaste planten en laagblijvende heesters vormen in beperkte mate een wand achter het monument.
- Planvreemde wintergroene vormbomen sluiten niet aan op het oorspronkelijke ontwerp.



BEHEERVISIE (B) EN MAATREGELEN (M)

- (B/1) Het centrale plantvak heeft een eenduidig opgaand karakter (herstellen van het ruimtelijk decor), heeft een hoge sierwaarde, met name tijdens de herdenking in mei.
- (M/1) Vervangen of uit laten groeien van de huidige beplanting mits dit de inrichting van de herdenking niet belemmert. Grasstrookje tussen beplanting en heesters verwijderen en beplanten met heesters.
- (B/2) Visueel aantrekkelijke entrees en 'aanloop'plantvakken hebben jaarrond een hoge sierwaarde met eenduidige beplanting per plantvak of per eenheid.
- (M/2) 'Wintergroene' heesters vervangen voor kleurrijke soorten met een hoogte van 0.80-1.00 cm.
- (B/3) Herstellen van eenduidige heestervakken, vrij van ongewenste kruidengroei.
- (M/3) Opschonen van planvreemde beplantingen. Vrijhouden van ongewenste kruidengroei. Inboeten en vervangen van beplanting in gedachte van het oorspronkelijke ontwerp (eenduidige plantvakken, inheemse

- soorten, kleuraccenten, hoogte 2.50-3.00 meter).
- (B/4) Herstellen van het ruimtelijk decor (meer opgaand). De wintergroene bomen blijven behouden (afspraken met bewoners).
- (M/4) Plantvak aanplanten/aanvullen met meer opgaande soorten met aandacht voor sierwaarde in mei.
- (B/5) Ruimtelijke verbinding met de Dorpsstraat verbeteren.
- (M/5) Verwijderen van de beplanting en aanbrengen laagblijvende beplanting met sierwaarde/solitaire accentbeplanting aanbrengen (representatieve entree). Maatregelen in overleg met de aangrenzende bewoners.
- (B/6) Laagblijvende sierheesters achter bankjes herstellen conform het ontwerp.
- (M/6) Huidige beplantingen verwijderen en vervangen voor laagblijvende sierheesters.
- Alg: Voorkomen van olifantenpaadjes en het afsnijden van hoeken plantvakken.
- Alg: Inboeten van nieuwe beplanting, mogelijk beoordelen of bochtstralen vergroot moeten worden.



AANDACHTSPUNTEN

- De beheerders van het park constateren hydrologische problematiek in het park. Delen van het jaar komt kwelwater uit de Buurtvaart in lagere delen van het Wilhelminapark aan de oppervlakte. Naar zeggen is dit te wijten aan een 'zink' in de dijk. Deze hydrologische situatie beperkt het gebruik van het park en is niet bevordelijk voor de groeiomstandigheden van de bomen en heesters.

BEHEERVISIE (B) EN MAATREGELEN (M)

- (B) Hydrologische problematiek moet opgelost worden om het gebruik en de groeiomstandigheden voor bomen en heesters te verbeteren.
- (M) Een hydrologisch bodemonderzoek zal uitgevoerd moeten worden, waarbij de oorzaak en de noodzakelijke maatregelen in kaart worden gebracht.

* *Kader hydrologische problematiek indicatief aangegeven.*

GAZON, OEVERS EN WATER - AANDACHTSPUNTEN



AANDACHTSPUNTEN

- Zicht op de vijver wordt belemmerd door rietbegroeiing.
- Willekeurig beheer van de oevers gaat ten koste van een eenduidig beeld.
- Achter de beschoeiing is het maaiveld plaatselijk verzakt.
- Plaatselijk heeft de vijver ondiepe delen.
- Intensief maaien van de gazons zal het gebruik van het park vergroten.
- Probeer het leefklimaat van de amfibieën te vergroten.

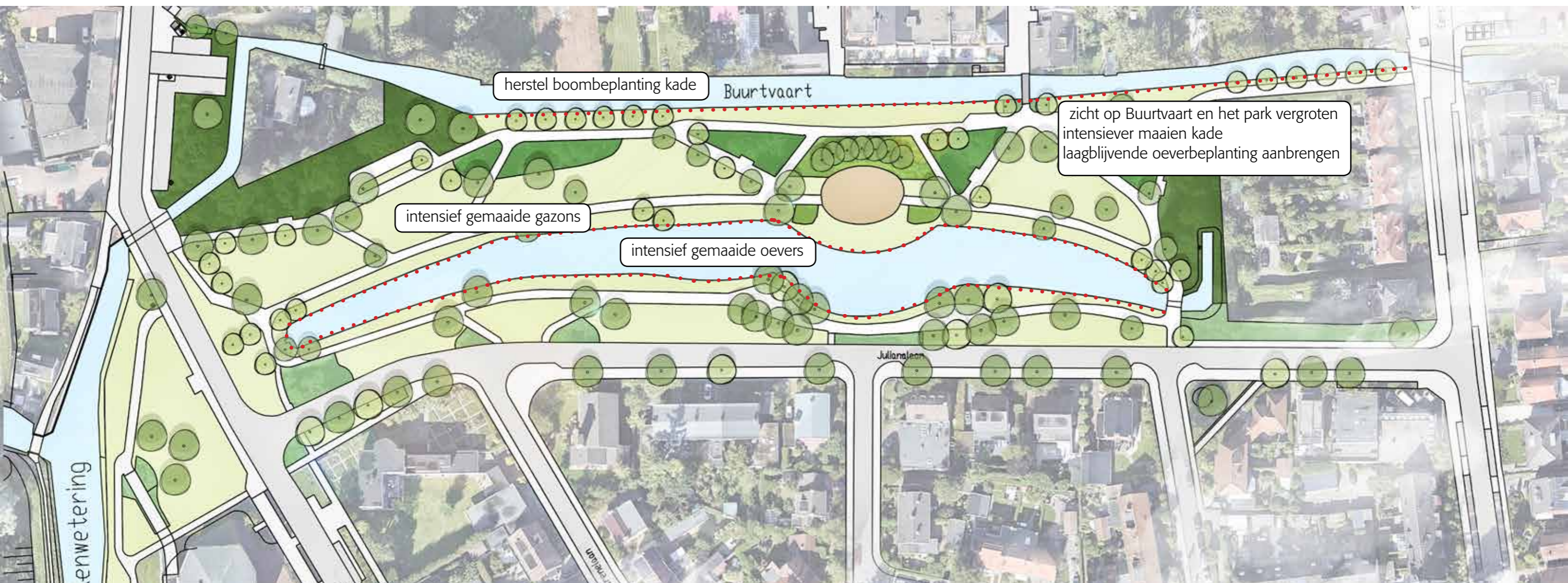
KADE - AANDACHTSPUNTEN



AANDACHTSPUNTEN

- Beplanting op de kade is verdwenen.
- Enkele beplantingsrestanten nog aanwezig.
- Achtergelegen boezem wordt op momenten in het jaar niet ervaren.
- Zicht vanuit de woningen op het park is veelal niet mogelijk.
- Overmatige rietgroei zorgt voor ongedierte.
- Meer sierwaarde aanbrengen in de Buurtvaart.

GAZON, OEVERS, WATER EN KADE - BEHEERVISIE



BEHEERVISIE (B) EN MAATREGELEN (M)

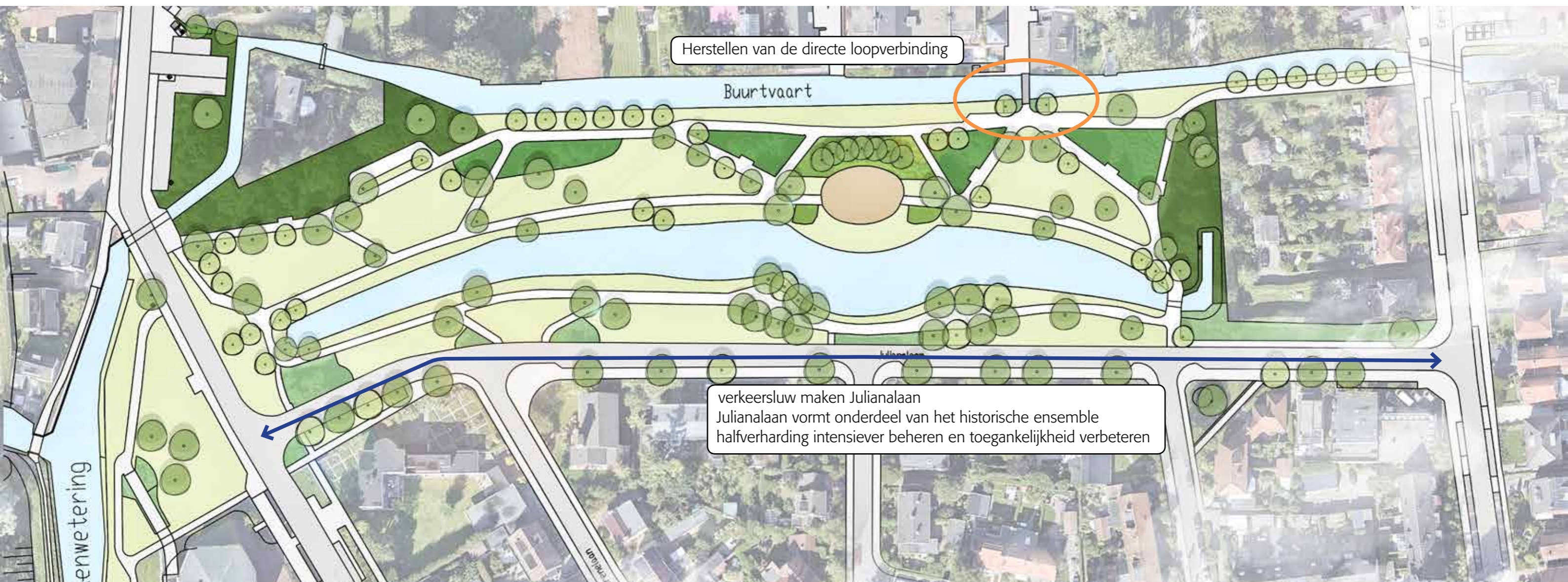
- (B) Beleving van de Engelse landschapstijl vergroten.
- (M) Maaibeheer aanpassen waardoor jaarrond kort gemaaide gazons ontstaan.
- (B) Jaarrond optimaal gebruik kunnen maken van de gazons.
- (M) Bollenvelden kunnen behouden blijven, mits deze in de loop van het voorjaar weer meelopen in het reguliere maaibeheer.
- (B) Eenduidige en goed verzorgde oevers waarbij deze vrijgehouden blijven van begroeiing, waardoor het zicht en de beleving van de vijver vergroot.
- (M) De gehele oever van de vijver krijgt hetzelfde maaibeheer als de gazons. De oeverbescherming dient te worden gecontroleerd en zonodig hersteld. Verzakkingen van achterliggend grondwerk herstellen.

- (B) Goed leefklimaat in de vijver creëren voor flora en fauna.
- (M) De vijver op diepte brengen door uitbaggeren. Plaatsen van fauna-uittreedplaatsen.
- (B) De beleving van de Buurtvaart vergroten.
- (M) Intensiever maaibeheer afstemmen zodat jaarrond de Buurtvaart ervaren kan worden, zo ook door de aangrenzende bewoners. Intensiever beheer verminderd overlast van ongedierte.
- (B) De bomen op de kade kunnen behouden blijven, bij uitval van de bomen zullen deze niet ingeboet worden.
- (M) Directe maatregelen zijn niet nodig.
- (B) Herstel van het oorspronkelijk bomenplan op dijk.
- (M) In overleg met het waterschap en de bewoners zal gekeken worden naar de mogelijkheden voor de aanplant van bomen op de kade.
- (B) De uitstraling van de kade omvormen tot een eenduidig beeld met meer sierwaarde en biodiversiteit.
- (M) Aanbrengen van laagblijvende oeverbeplanting.



AANDACHTSPUNTEN

- De directe doorloop naar de Dorpsstraat is niet meer mogelijk door een keerwand met hellingbaan.
- Scheurvorming en wortelopdruk in het asfalt.
- Reparaties aan het asfalt vormt een lappendeken aan verharding en beperkt de toegankelijkheid.
- Bladval in het najaar en het blijven liggen van het blad zorgt voor minder toegankelijkheid.
- Oversteken Julianastraat toegankelijker maken.
- Fietsonvriendelijk maken van de route naar de Dorpsstraat.
- Dorpsstraat ruimtelijk afgesloten van het park.



BEHEERVISIE (B) EN MAATREGELEN (M)

- (B) Behoud van de huidige historische padenstructuur.
- (M) Directe maatregelen zijn niet nodig.
- (B) Herstellen van de directe loopverbinding van en naar de Dorpsstraat.
- (M) Opheffen van de defensieve damwand, de directe doorloop terugbrengen, waarbij de toegankelijkheid voor mindervaliden gewaarborgd blijft. Onderzoeken naar de mogelijkheden tot ophoging van het maaiveld.
- (B) Goed toegankelijke wandelpaden.
- (M) Scheurvorming en eerder reparaties herstellen. Bij inboet van bomen rekening houden met wortelopdruk. Julianalaan: voetgangersinritjes en/of plateaus aanbrengen bij gelijkwaardige kruisingen.

- (B) Het Wilhelminapark is een wandelpark, fietsen is niet toegestaan.
- (M) Geen fietsluizen of hekwerken aanbrengen om fietsers te weren. Deze maatregelen tasten te veel het beeld van het park aan. De verbinding van en naar de Dorpsstraat zal fietsvriendelijk gemaakt moeten worden.
- (B) Verkeersluw maken van de Julianalaan.
- (M) Onderzoeken van de verkeersstructuur op de Julianalaan. Mogelijkheden: fietstraat, éénrichtingsverkeer, versmallen van het profiel. De herinrichting van de Julianalaan wordt in overleg met bewoners bepaald.
- (B) De Julianalaan vormt onderdeel van het historische ensemble.
- (M) In overleg met bewoners wordt de materialisatie en de inrichting afstemd op het historische karakter van de Stationsstraat en de Dorpsstraat.
- (B) De halfverharding aan de Julianalaan functioneert en kan behouden blijven ten behoeve van de bomen.
- (M) De halfverharding intensiever beheren en aanvullen, zodat de toegankelijkheid gewaarborgd blijft.

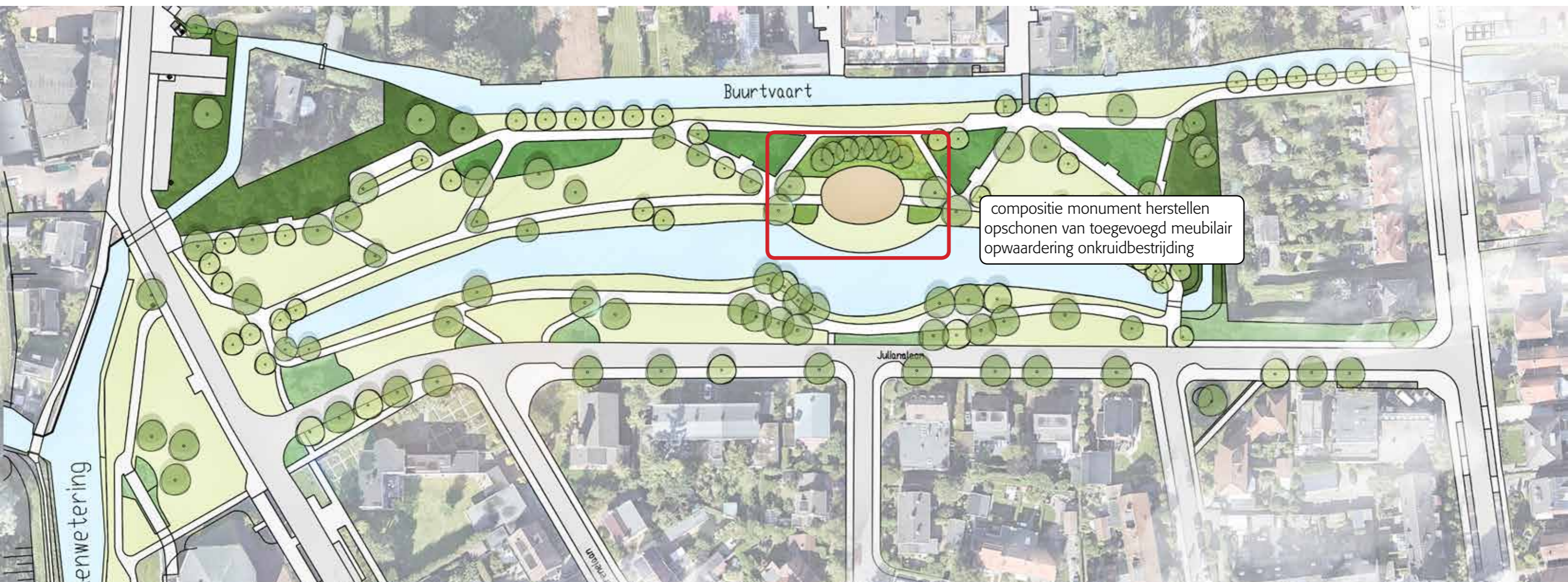
MONUMENT - AANDACHTSPUNTEN



AANDACHTSPUNTEN

- Toegevoegde betonnen pallisaden doen afbreuk aan het monument.
- Oorspronkelijk stonden twee vlaggenmasten aan weerszijden van het monument.
- Oorspronkelijke positie van de fontein is verplaatst.
- Overmatige kruidengroei in de verharding.
- Forse elektriciteitskast staat in de invloedssfeer van het monument.
- Overbodige plantsoenhekjes en afzetpaaltjes.

MONUMENT - BEHEERVISIE



BEHEERVISIE (B) EN MAATREGELEN (M)

- (B) Het Oorlogsmonument in oude luister herstellen, met behoud van het later toegevoegde Indië-monument.
- (M) Pallisaden aan de flanken van het monument verwijderen en grondwerk aanpassen.
- (B) Herstellen van de oorspronkelijke compositie.
- (M) Compositie van twee vlaggenmasten aan de flanken herstellen. Fontein verplaatsen naar de oorspronkelijke locatie.
- (B) Het monument vrij maken van overbodig meubilair en voorzieningen.
- (M) Verwijderen van plantsoenhekjes en afzetpaaltjes. Verplaatsen van electriciteitsvoorzieningen.
- (B) Onkruidvrije klinkerverharding.
- (M) Opwaardering van het beheer, waarbij het monument, de verharding en de beplanting jaarrond in goede conditie is.

VERLICHTING EN MEUBILAIR - AANDACHTSPUNTEN



AANDACHTSPUNTEN

- De helderblauwe lichtmasten sluiten niet aan op het historische karakter van het park.
- De Julianalaan doet mee in de historische context, het meubilair/inrichting is hier niet op afgestemd.
- Verlichting inzetten om plekken uit de anonimiteit te halen.
- Een aantal zitplekken zijn in nissen langs de paden opgesteld, dit is niet conform het ontwerp.
- Meubilair past niet in het beeld van een historisch park.
- Meubilair is onverhevig aan vandalisme.

- Enkele banken toepassen om groepsvorming te voorkomen.
- Onevenredige verdeling van bankjes (ouderen).
- Let op bij plaatsing van bankjes dat overlast bij omwonenden wordt voorkomen.
- Meer ledigen van prullenbakken of grotere plaatsen.

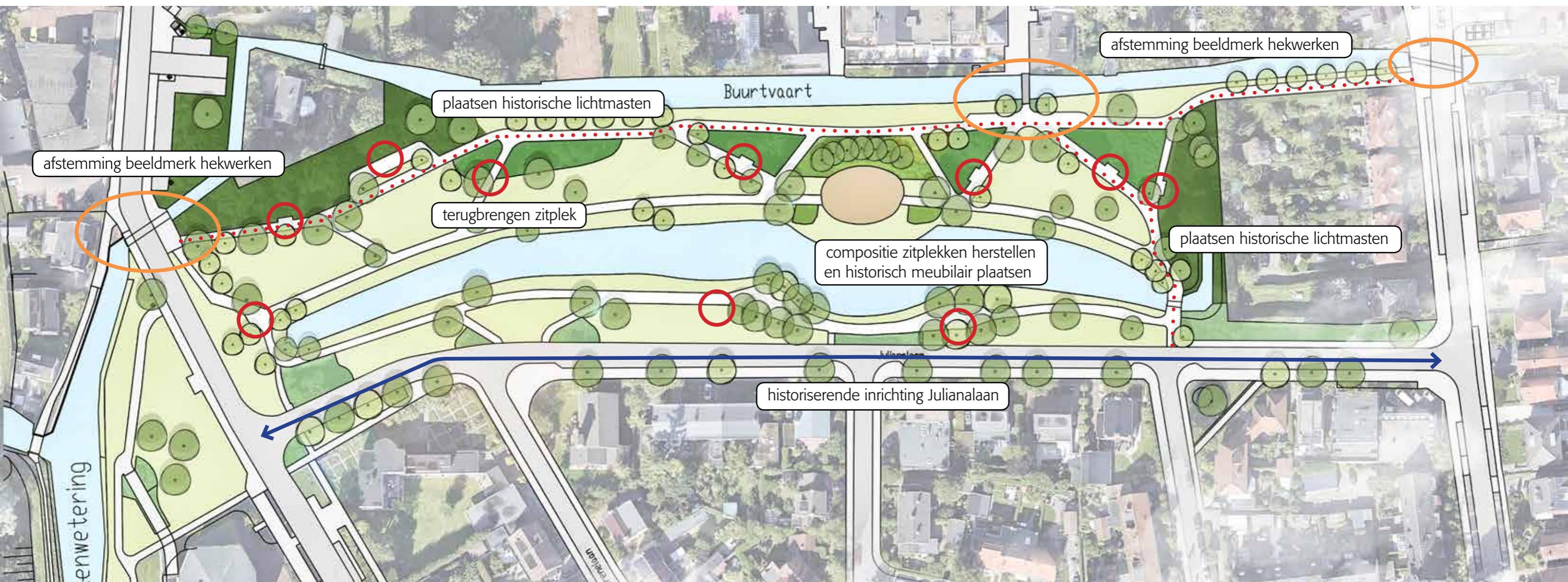
HEKWERKEN - AANDACHTSPUNTEN



AANDACHTSPUNTEN

- Een breed palet aan verschijningsvormen van bruggen en hekwerken geeft een rommelige uitstraling en geen eenduidig beeld.

VERLICHTING, MEUBILAIR EN HEKWERKEN - BEHEERVISIE



BEHEERVISIE (B) EN MAATREGELEN (M)

- (B) Een eenduidig beeldmerk bepalen en esthetische afstemming voor het gehele park en de omgeving.
- (M) Verwijderen van inrichtingselementen en vervangen in historische inrichtingselementen. Te denken valt aan lichtmasten, bankjes, hekwerken, afvalbakken, etc.
- (B) Volgens gemeentelijk beleid worden parken niet verlicht. De uitzondering hierop is de verbinding tussen de Dorpsstraat en de Julianalaan en het wandelpad langs de Buurtvaart.
- (M) De verlichting in het park wordt niet uitgebreid.
- (B) De inrichting van het park puur en eenduidig maken.
- (M) Het park opschonen van overbodig meubilair en voorzieningen.
- (B) Compositie van de zitbankje terugbrengen conform het oorspronkelijk ontwerp.
- (M) Verplaatste en verdwenen zitplekken terugbrengen naar de oorspronkelijke situatie. Bankjes voorzien van leuningen (op verzoek van ouderen). Enkele bankjes toepassen om samenscholing voorkomen.
- (B) Beperken van zwerfafval.
- (M) Lediging van de afvalbakken afstemmen op het afvalaanbod.

BRUG JULIANALAAN - AANDACHTSPUNTEN



AANDACHTSPUNTEN

- De uitstraling van de brug is in de loop der jaren aangepast.
- De bouwkundige staat van de brug dient gecontroleerd te worden.

BRUG JULIANALAAN - BEHEERVISIE



BEHEERVISIE (B) EN MAATREGELEN (M)

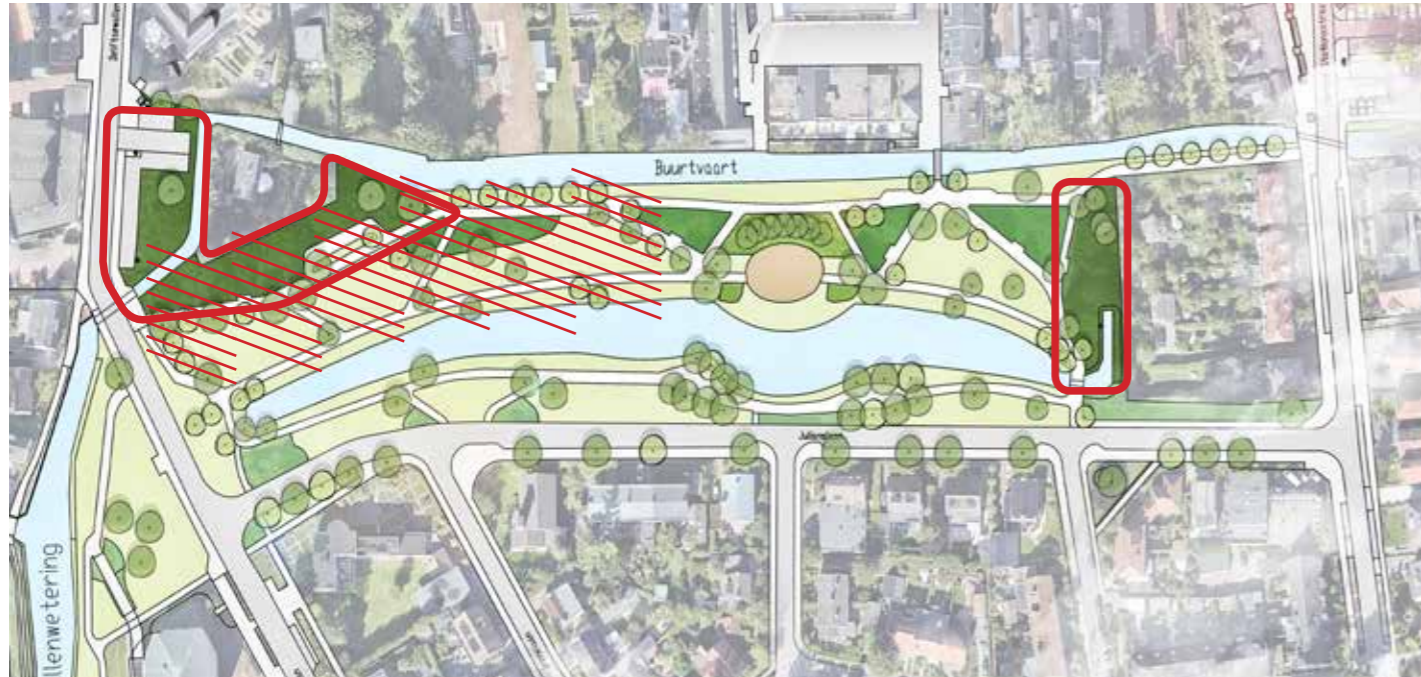
- (B) Herstellen en renoveren van de huidige brug.
- (M) Uitvoeren van een technische keuring en historisch renoveren.

TIENJARENPLAN

Jaar	Beheervisie	Maatregelen	Pagina	Vervolg planvorming
2021	Heestervakken oost en west	- Opschonen en inboeten beplanting	23	Opstellen beplantings- en beheerplan
	Oplossen hydrologische problematiek	- Uitvoeren van oplossingsrichtingen uit het hydrologisch bodemonderzoek	28	Uitvoeren van en hydrologisch bodem-onderzoek
2022	Verbinding met de Dorpsstraat	- Opheffen defensieve damwand, aanbrengen beplanting - Doorloop herstellen - Maaiveld parkzijde verhogen - Lagere beplanting aanbrengen op de kade	33 33 33 27	Opstellen inrichtingsplan, civieltechnische uitwerking, beplantings- en beheerplan
	Monument	- Verwijderen van overbodige inrichtingselementen - Compositie herstellen - Heestervak aan de Julianalaan laten uitgroeien/inboeten	35 35 27	Opstellen beplantings- en beheerplan
	Heestervakken (aanlooproutes)	- Verwijderen en opnieuw inplanten heestervakken	27	Opstellen beplantings- en beheerplan
	Kade beplanting	- Aanbrengen van laagblijvende oeverbeplanting - Aanplanten bomen kade	31 21	Opstellen beplantings- en beheerplan
2023	Bomen	- Inboeten bomen in het park en aan parkzijde Julianalaan - Verplanten Betula	21 21	Opstellen beplantingplan
2024/2025	Asfalteren	- Herstellen oorspronkelijke compositie zitplekken	38	
	Meubilair	- Huidig meubilair en verlichting vervangen voor historiserend meubilair	38	
2026	Vijver	- Uitdiepen van de vijver - Herstellen van de beschoeiing en plaatsen fauna uitreedplaatsen - Herstellen maaiveld	31 31 31	
2027	Brug	- Historische renovatie	39	Opstellen historiserend renovatieplan
2028/2029	Julianalaan	- Inboeten bomen (woningzijde) - Groeiplaatsverbetering uitvoeren - Historiserend herinrichten - Aanpassen verkeersafwikkeling	21 21 33/38 33	Opstellen inrichtingsplan, verkeersplan, onderzoek groeiplaatsverbetering voor de huidige en nieuw te planten bomen
Alle jaren	Maaibeheer	- Intensief en eenduidig maaibeheer voor de gazons en de oevers - Intensiever maaien van de kade (vergroten zichtbaarheid van de kade en het park)		
	Onkruidbestrijding	- Jaarrond Intensiever onkruid bestrijden van de verharding en de heestervakken		
	Inboeten	- Inboeten van uitgevallen bomen en heesterbeplanting		
	Paden	- Onderhoud en herstel van paden (waarborgen van de toegankelijkheid)		

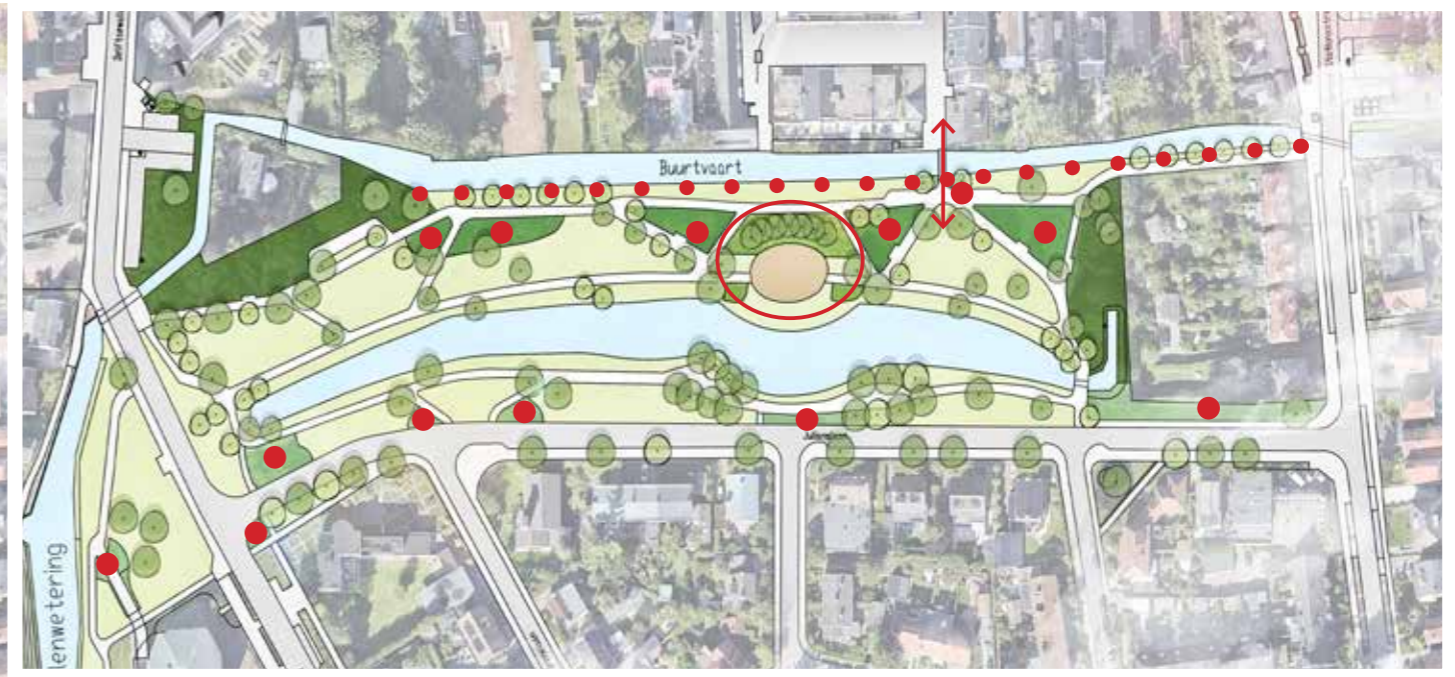
JAAROVERZICHT MAATREGELEEN

2021



Plantvakken oost en west
Hydrologische problematiek

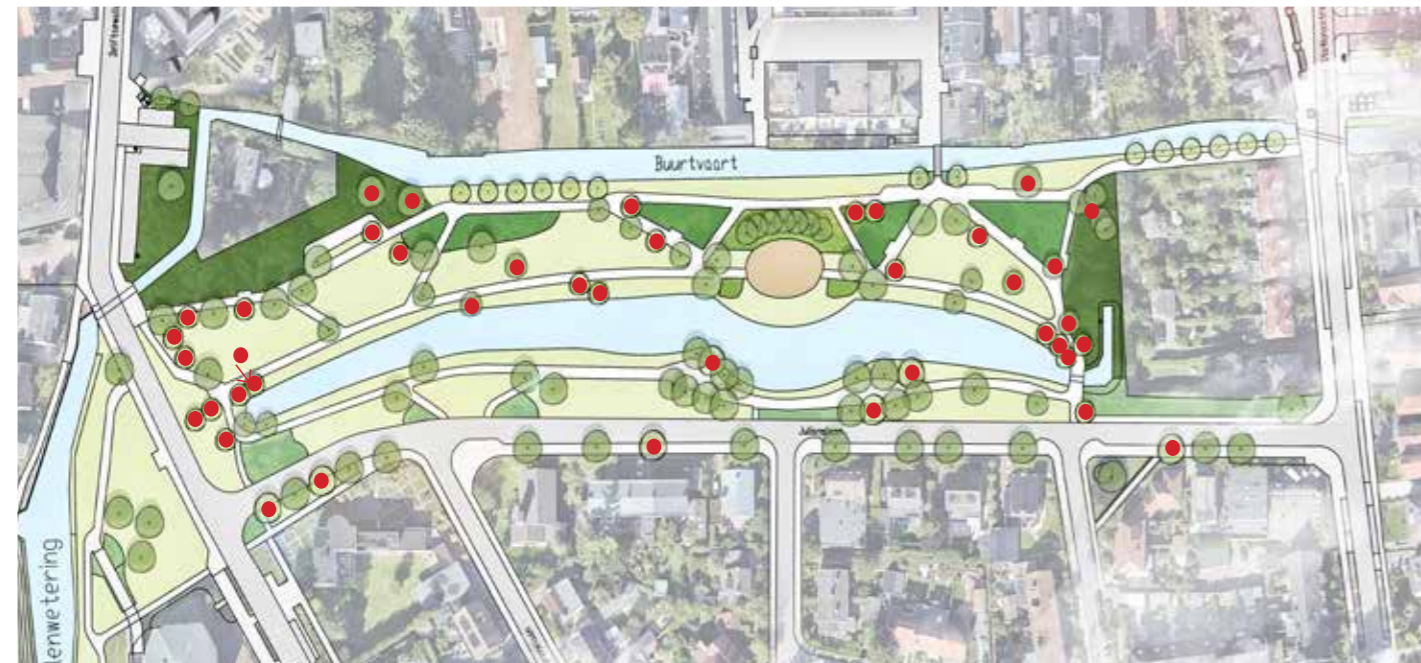
2022



Verbinding Dorpsstraat
Monument

Heestervakken (aanlooproutes)
Kade beplanting

2023



Bomen

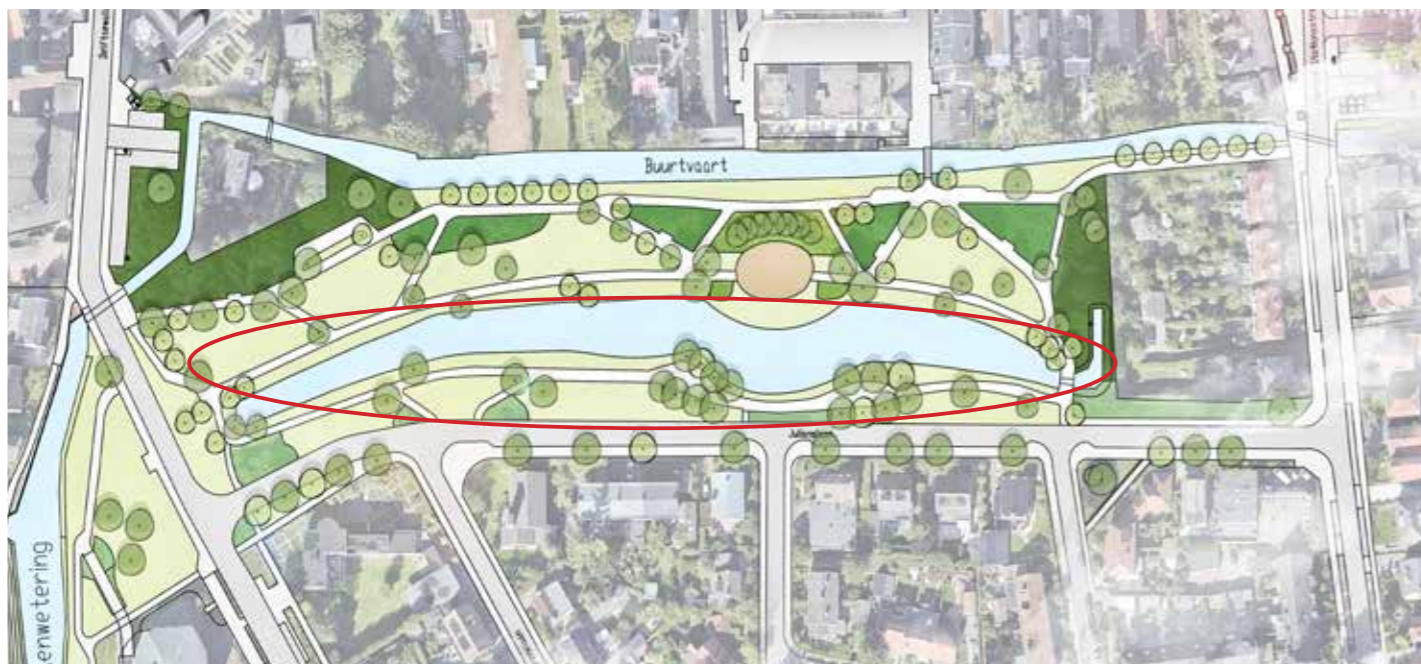
2024/2025



Asfalteren
Meubilair

JAAROVERZICHT MAATREGELEN

2026



Vijver

2027



Brug

2028-2029



Julianalaan

VERBEELDING ENTREE JULIANALAAN (HUIDIG)





VERBEELDING ENTREE JULIANALAAN (MAATREGELEN)



VERBEELDING DOORLOOP DORPSSTRAAT (HUIDIG)



VERBEELDING DOORLOOP DORPSSTRAAT (WENSBEELD)



VERBEELDING DOORLOOP DORPSSTRAAT (MAATREGELEN)



Ruimtelijke verbinding vergroten met de Dorpsstraat door opgaande heesterbeplanting te vervangen door laagblijvende heesterbeplanting


In het park historiserend meubilair plaatsen

Directe doorloop naar de Dorpsstraat terugbrengen d.m.v. een trap

Hoogteverschil verminderen door het maaiveld te verhogen

Defensieve damwand verzachten met beplanting







Laagblijvende bloeiende heestervakken
aanplanten bij de entrees van het park

Intensief gemaaide oevers

Aan de Julianalaan historiserend
meubilair, verlichting en bestratingsmateriaal
aanbrengen

