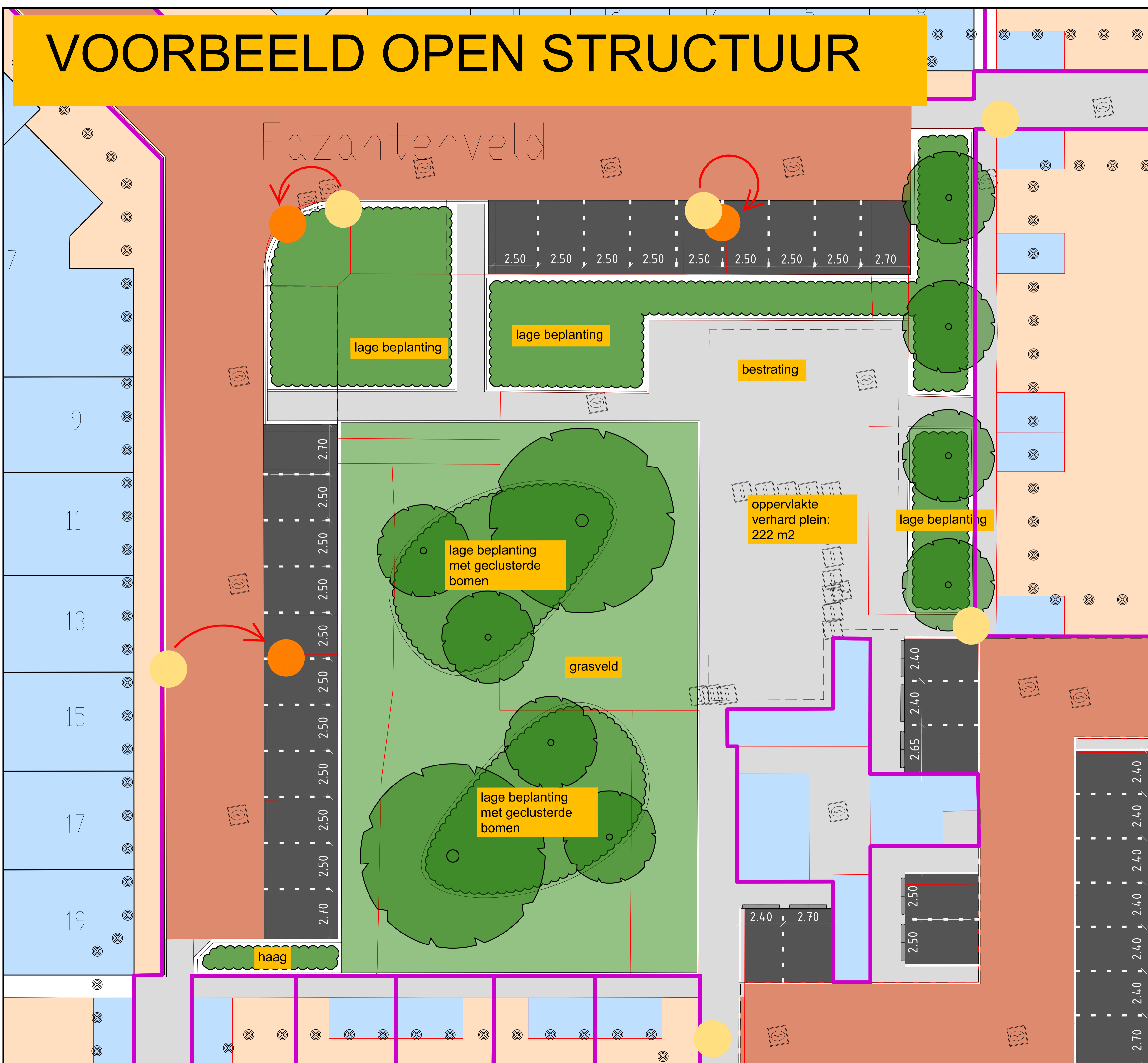

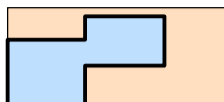














# VOORBEELD OPEN STRUCTUUR

Fazantenveld

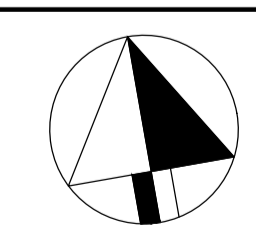


## Legenda Fazantenveld

-  kadastrale percelen
-  eigen terrein
-  lage vakbeplanting
-  vlak gras
-  bestaande bomen
-  nieuwe bomen
-  voetpad tegels 30x30cm grijs nieuw
-  rijweg bss 21x10,5x8cm mobo bruin nieuw
-  verlaagde band
-  parkeren bss zwart, met parkeermarkering bss wit hoh. 2.40-2.50
-  stootbanden met haakse hoeken (0.89x0.20x0,18)
-  projectgrens
-  bestaande verlichting
-  fictieve locatie nieuwe verlichting

Parkeerbalans  
 bestaand 20 parkeerplaatsen  
 nieuw min. 20 parkeerplaatsen  
 max. 26 parkeerplaatsen

Gemeente  
**Zoetermeer**  
 Stad  
 Stadsbeheer (SB)



Stadhuisplein 1  
 Postbus 15  
 2700 AA Zoetermeer  
 Telefoon 079 - 14079  
 Fax 079 - 3469626

**Seghwaert**  
 Fazantenveld en omgeving  
 Schetsontwerp Fazantenveld  
 Voorbeeld inrichtingsplan open structuur

getekend: B. Janson  
 gewijzigd:  
 datum: 28-09-2021  
 schaal: 1:100  
 gecontroleerd:  
 akkoord:  
 formaat: A1  
 volgnummer:  
 bladnummer:  
 besteks nr:  
 file:

Deze tekening heeft geen juridische werking, zodat daaraan geen rechten ontleend kunnen worden. Wijzigingen voorbehouden.